



NUTZUNGSKARTE

zur Verordnung über das Naturschutzgebiet






Oberdingermoos (Kerngebiet)

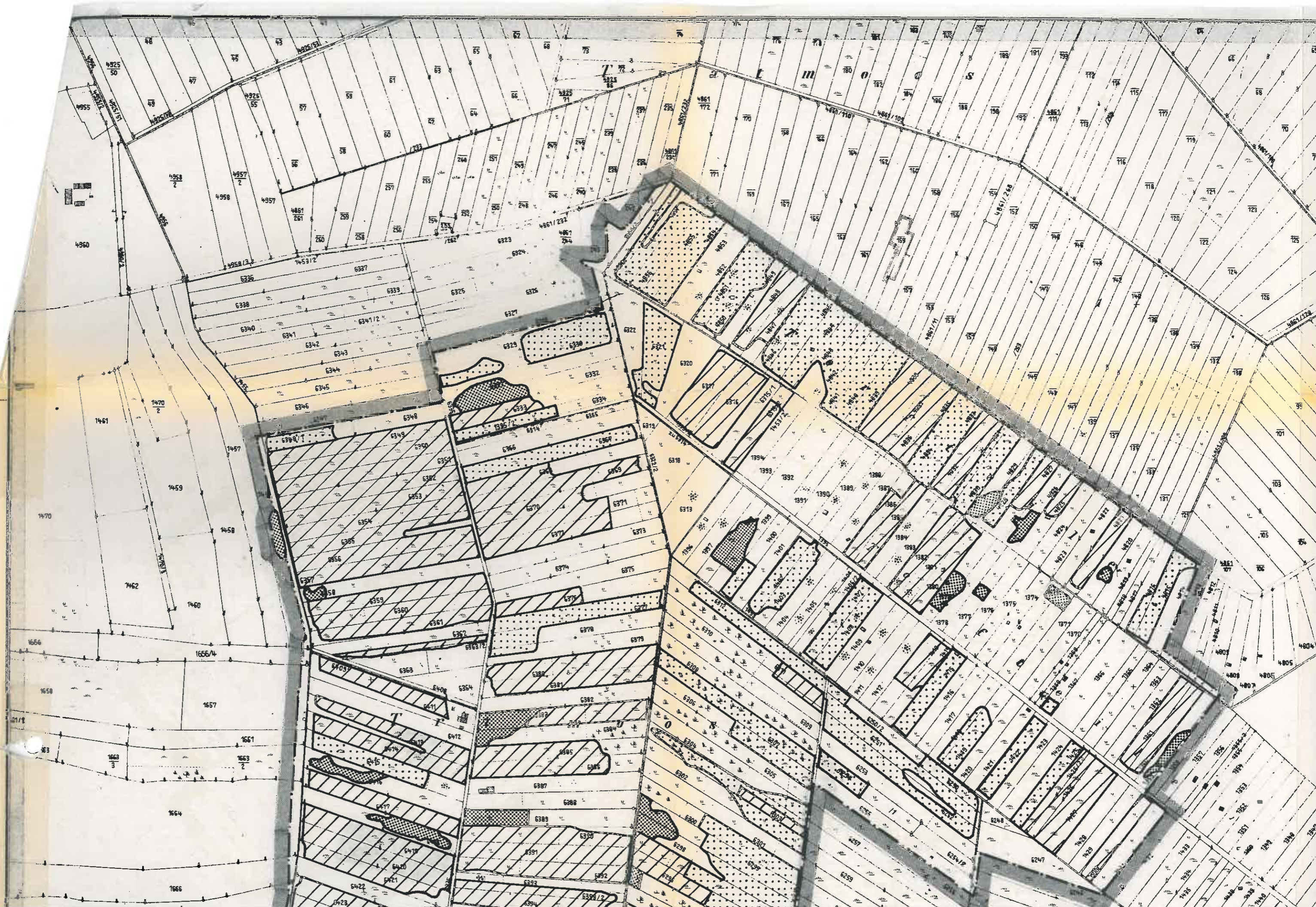
im Landkreis Erding

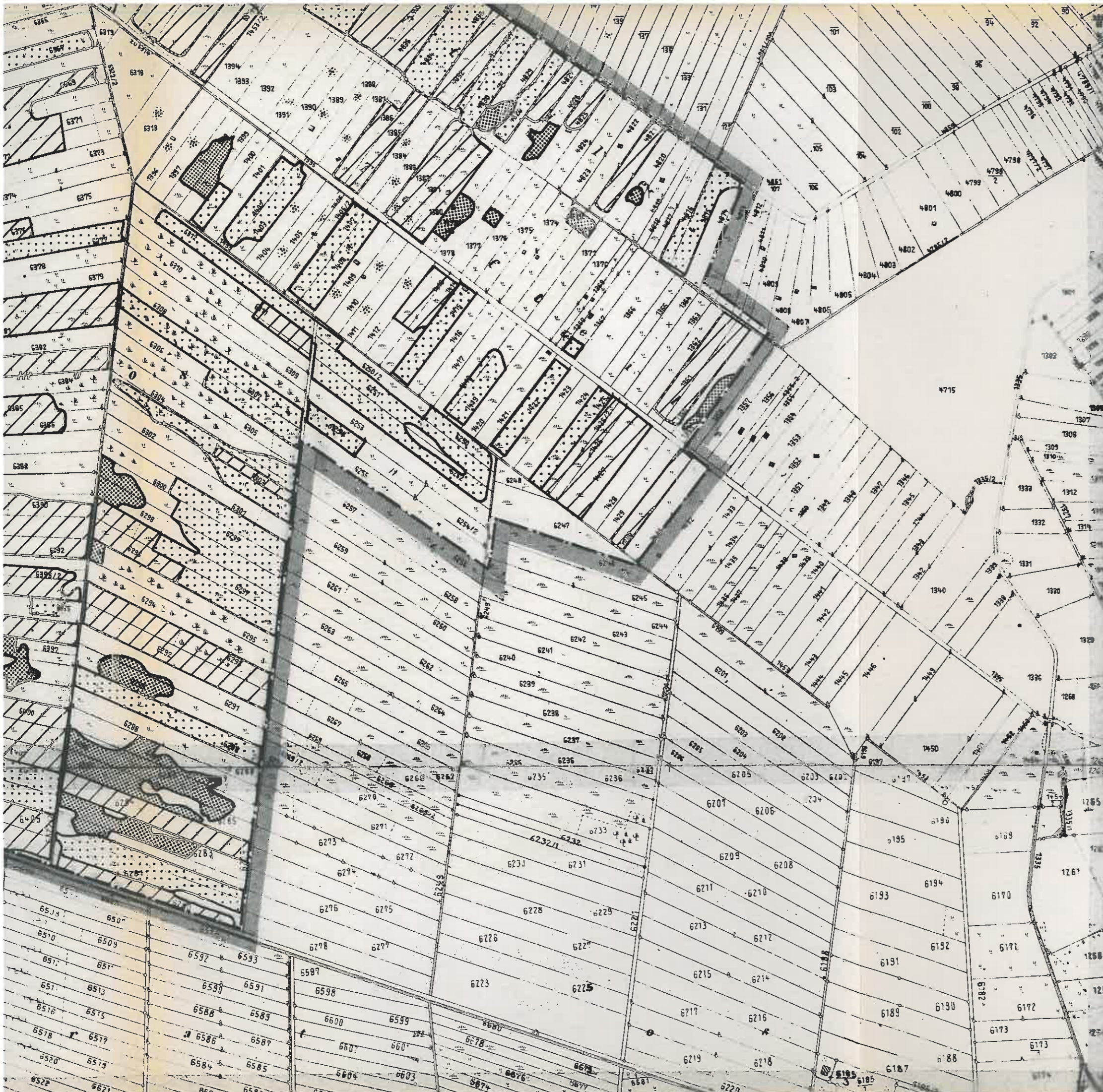
vom
Regierung von Oberbayern

Raimund Eberle
Regierungspräsident

(Verzeichnis der Naturschutzgebiete beim
Landesamt für Umweltschutz Nr. 100.)

-  Naturschutzgebiet
-  Streuwiesen (gemäß §4, Abs.1, Nr.7)
-  Grünland (gemäß §4, Abs.1, Nr.9)
-  Acker (gemäß §5, Abs.1, Nr.1)
-  Flächen ohne landwirtschaftliche





NUTZUNGSKARTE

zur Verordnung über das Naturschutzgebiet


Oberdingermoos (Kerngebiet)

im Landkreis Erding

vom
Regierung von Oberbayern

Raimund Eberle
Regierungspräsident


(Verzeichnis der Naturschutzgebiete beim
Landesamt für Umweltschutz Nr. 100.)

-  Naturschutzgebiet
-  Streuwiesen (gemäß §4, Abs.1, Nr.7)
-  Grünland (gemäß §4, Abs.1, Nr.9)
-  Acker (gemäß §5, Abs.1, Nr.1)
-  Flächen ohne landwirtschaftliche Nutzung

Ausschnitte aus den Flurkarten:
N.O.10-8, N.O.9-8

herausgegeben vom Bayerischen Landesvermessungsamt

Maßstab 1: 5000



Grünplan GmbH
Ganzenmollerstraße 2
8050 Freising
Telefon 0 81 61/13 015
Telefax 0 81 61/12 868

