

Gemeinde Oberding
Gemarkung Oberding

FREISTAAT BAYERN
LANDKREIS ERDING
Gemeinde Eitting
Gemarkung Eitting

Gemeinde Oberding
Gemarkung Oberding

Zeichenerklärung

Grunderwerb

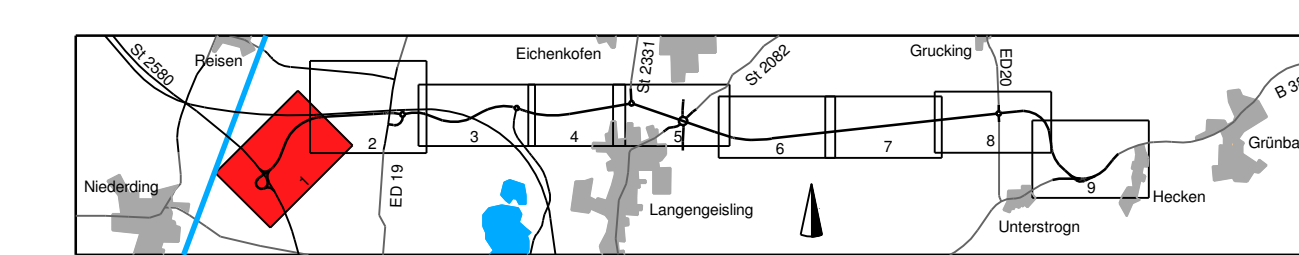
- zu erwerbende Flächen
- zu erwerbende Flächen für landschaftspflegerische Ausgleichs- und Ersatzmaßnahmen
- vorübergehend in Anspruch zu nehmende Fläche

5556 | 2 855 m² Flurstück / Größe des Flurstückes

2.3.1 | 182 m² lfd. Nr. im Grunderwerbsverzeichnis / Größe der Teilfläche
2 Nr. des Grunderwerbsplanes
3 lfd. Nr. des betroffenen Flurstückes
1 Teilfläche eines Flurstückes

Zusammengehörigkeitspfeil
1951 Flurstücksnummer

Gemeindegrenze
Flurstücksgrenze
außerhalb/innerhalb des Baufeldes



Planungsbüro Bauen und Umwelt		Datum	Name
	gearbeitet	Juli 2014	La
	gezeichnet	Juli 2014	Ri
	geprüft	Juli 2014	See
Projekt: 281713		Datum:	Gelesen: PBU/FE

Freistaat Bayern Staatliches Bauamt Freising Fachbereich Straßenbau München		Datum	Name
	gearbeitet		
	gezeichnet	Aug. 2014	Grottkopf
	geprüft	Aug. 2014	Grottkopf
Reg.-Nr.: 1364 - 7 m - 1 P			

Nr.	Art der Änderung	Name	Zeichen

FESTSTELLUNGSENTWURF

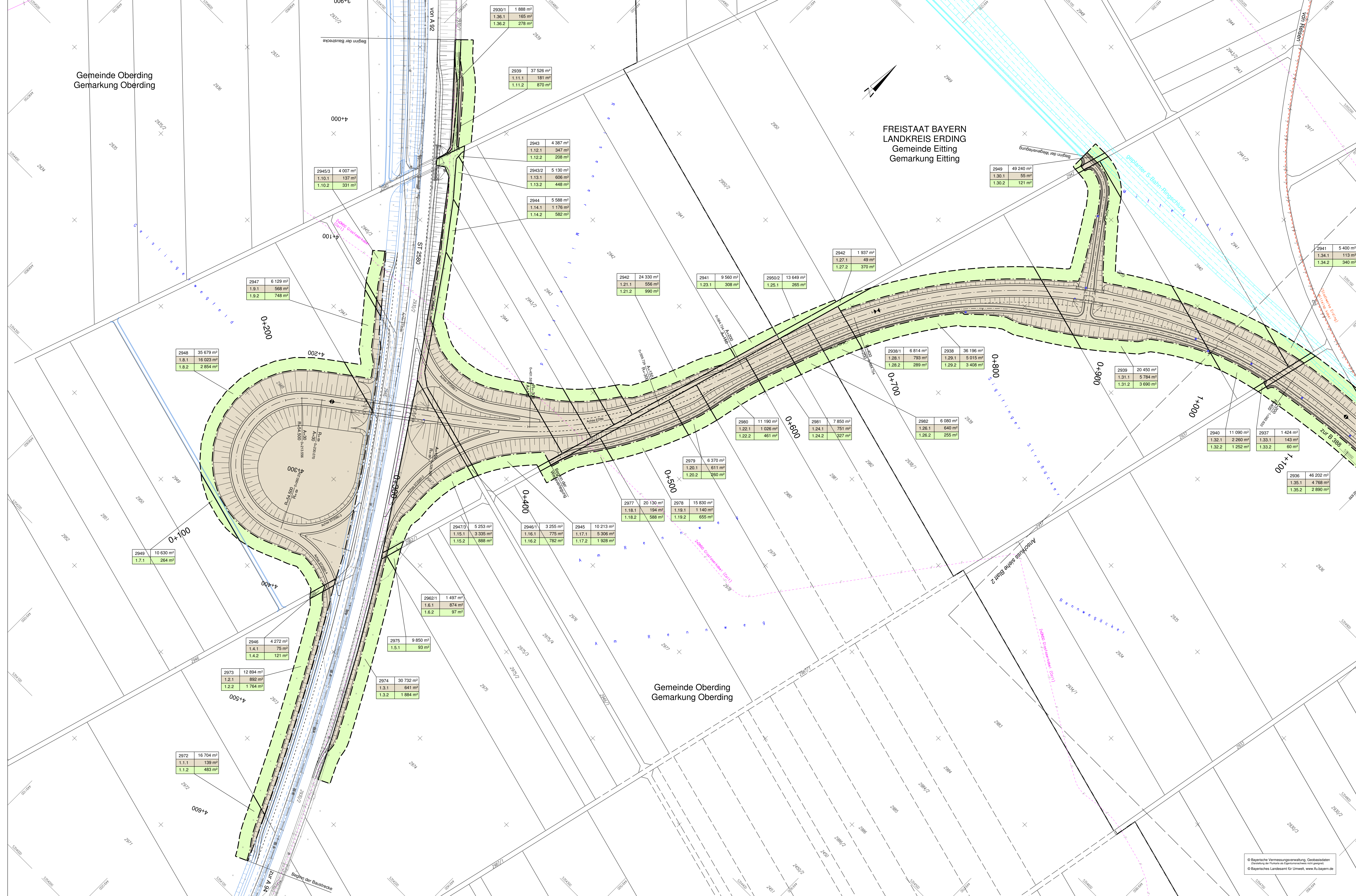
Straßenbauverwaltung	Unterlage / Blatt-Nr.: 10.1 / 1
Straße / Abschn.-Nr. / Station: St2580_140_4.357 bis B398_280_1,107	Grunderwerbsplan Bau-km 0+000 bis Bau-km 1+000
PROJIS-Nr.:	Maßstab: 1 : 1000

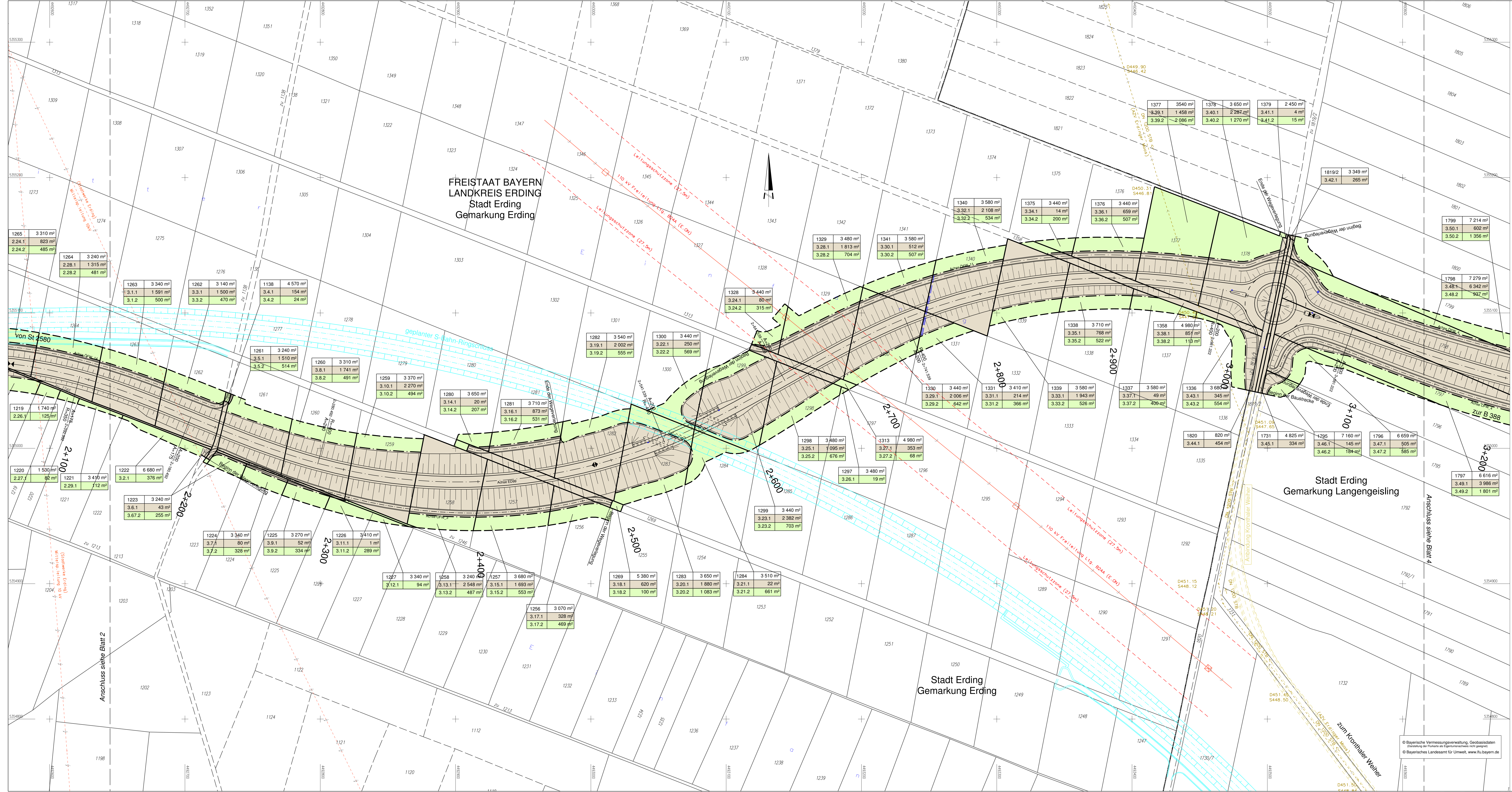
Staatsstraße 2331 / Kreisstraße ED 99
Nordumfahrung Erding mit Verlegung der Staatsstraße 2331
Bau-km 0+000 bis Bau-km 9+320,406

Aufgestellt:
München, den 20.08.2014
Staatliches Bauamt

Dr. Braun, Baustat

© Bayerische Vermessungsverwaltung, Geobasisdaten
© Bayerisches Landesamt für Umwelt, www.lfu.bayern.de





FREISTAAT BAYERN
LANDKREIS ERDING
Stadt Erding
Gemarkung Erding

Stadt Erding
Gemarkung Langengeisling

Stadt Erding
Gemarkung Erding

Zeichenerklärung

Grunderwerb

- zu erwerbende Flächen
- zu erwerbende Flächen für landschaftspflegerische Ausgleichs- und Ersatzmaßnahmen
- vorübergehend in Anspruch zu nehmende Fläche

Flurstück / Größe des Flurstückes

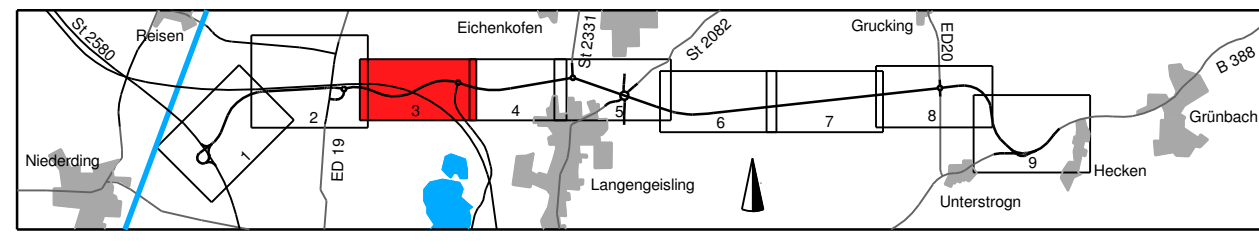
Flurstück / Größe der Teilfläche
2 Nr. des Grunderwerbsplanes
3 lfd. Nr. des betroffenen Flurstückes
1 Teilfläche eines Flurstückes

Zusammengehörigkeitspfeil

Flurstücksnummer

Gemeindegrenze

Flurstücksgrenze außerhalb/innerhalb des Baufeldes



	bearbeitet gezeichnet geprüft	Datum Juli 2014 Juli 2014 Juli 2014	Name Le. Rl. See.
	Projekt: 281713		
	Datum: Lappen-PBU_FE		

Freistaat Bayern Staatliches Bauamt Freising Fachbereich Straßenbau München	bearbeitet gezeichnet geprüft	Datum Aug. 2014	Name Großkopf
	Reg.-Nr.: 1364-7 m - 3 P		

Nr.	Art der Änderung	Name	Zeichen

FESTSTELLUNGSENTWURF

Straßenbauverwaltung Straße / Abschn.-Nr. / Station: S12580_140_4_357 bis B388_280_1,107 PROJIS-Nr.:	Unterlage / Blatt-Nr.: 10.1 / 3 Grunderwerbsplan Bau-km 2+050 bis Bau-km 3+150 Maßstab: 1 : 1000
---	---

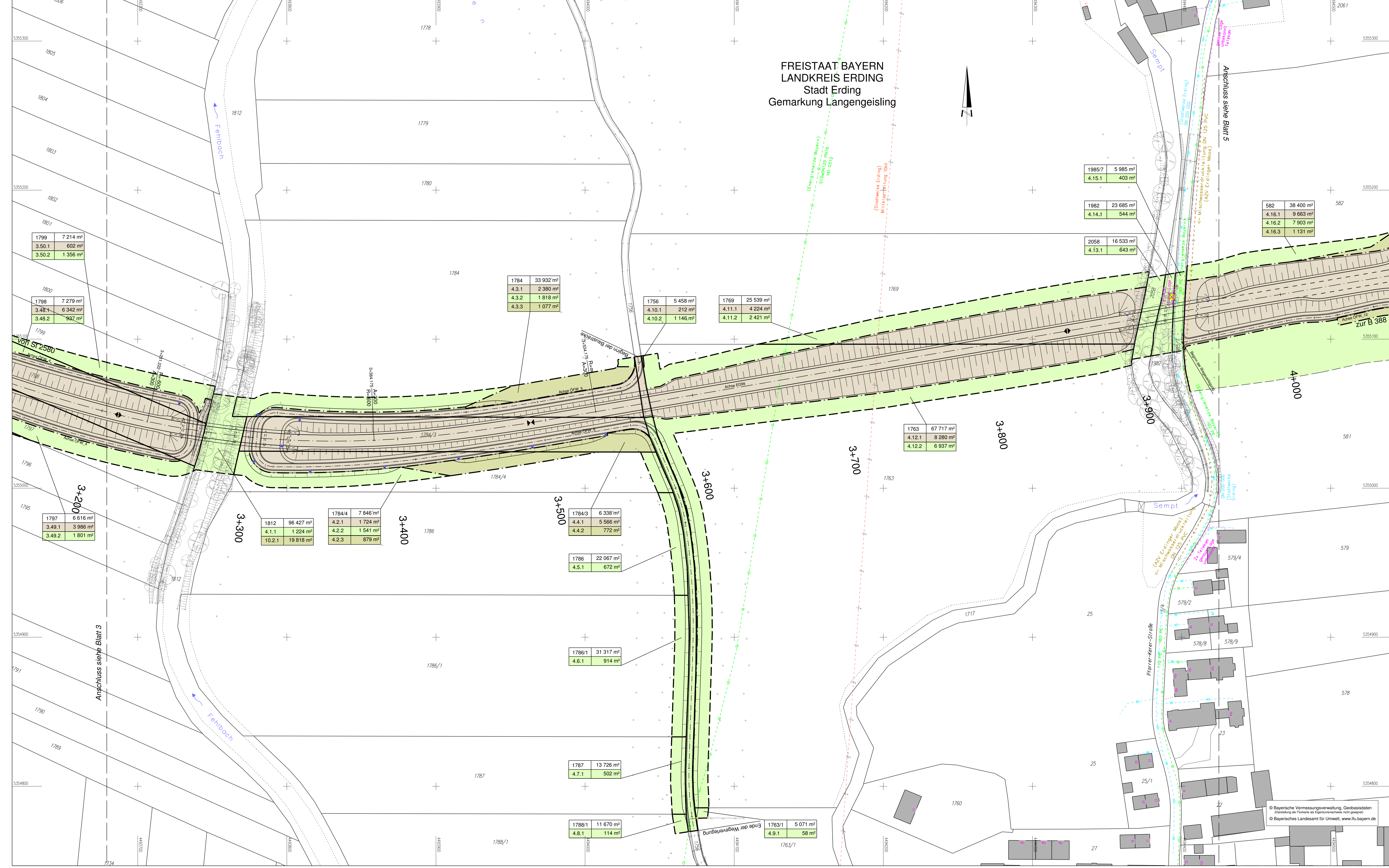
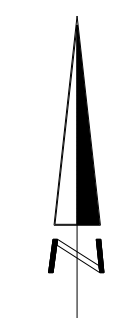
Staatsstraße 2331 / Kreisstraße ED 99
Nordumfahrung Erding mit Verlegung der Staatsstraße 2331
Bau-km 0+000 bis Bau-km 9+320,406

Aufgestellt:
München, den 20.08.2014
Staatliches Bauamt

Dr. Braun, Baurat

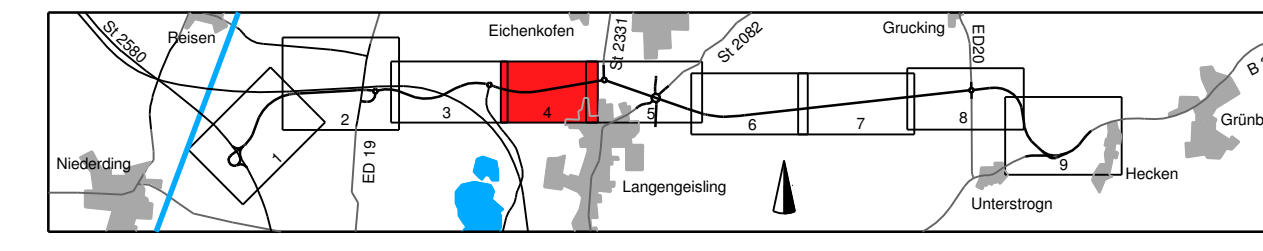
© Bayerische Vermessungsverwaltung, Geobasisdaten
(Zustellung der Flurstücke als Eigentumsnachweis nicht geeignet)
© Bayerisches Landesamt für Umwelt, www.lfu.bayern.de

FREISTAAT BAYERN
LANDKREIS ERDING
Stadt Erding
Gemarkung Langengeisling



Zeichenerklärung

	zu erwerbende Flächen
	zu erwerbende Flächen für landschaftspflegerische Ausgleichs- und Ersatzmaßnahmen
	vorübergehend in Anspruch zu nehmende Fläche
	Flurstück / Größe des Flurstückes
	lfd. Nr. im Grunderwerbsverzeichnis / Größe der Teilfläche
	Zusammengehörigkeitspfeil
	Flurstücksnummer
	Gemeindegrenze
	Flurstücksgrenze außerhalb / innerhalb des Baufeldes



Planungsbüro Bauen und Umwelt Beratende Ingenieure Dipl.-Ing. FH Kurt Seiler Postfach 10 15 15 85344 Langenloos Telefon: 089 30 707-216 E-Mail: poststelle@pbbu.bayern.de	bearbeitet	Juli 2014	Le.
	gezeichnet	Juli 2014	RL
	geprüft	Juli 2014	See
Projekt: 281713		Datum	
Datei: Leggen_PBU_FE		Name	

Freistaat Bayern Staatliches Bauamt Freising Fachbereich Straßenbau München Wiesenerstraße 43 85757 München Tel: 089 30 707-0, Fax: 089 30 707-216 E-Mail: poststelle@stbaf.bayern.de	bearbeitet		
	gezeichnet	Aug. 2014	Großkopf
	geprüft		
Reg.-Nr.: 1364 - 7 m - 4 P		Datum	
		Name	

Nr.	Art der Änderung	Name	Zeichen
-----	------------------	------	---------

FESTSTELLUNGSENTWURF

Straßenbauverwaltung	Unterlage / Blatt-Nr.: 10.1 / 4
Straße / Abschn.-Nr. / Station: St2580_140_4.357 bis B388_280_1.107	Grunderwerbsplan Bau-km 3+150 bis Bau-km 4+000
PROJIS-Nr.:	Maßstab: 1 : 1000

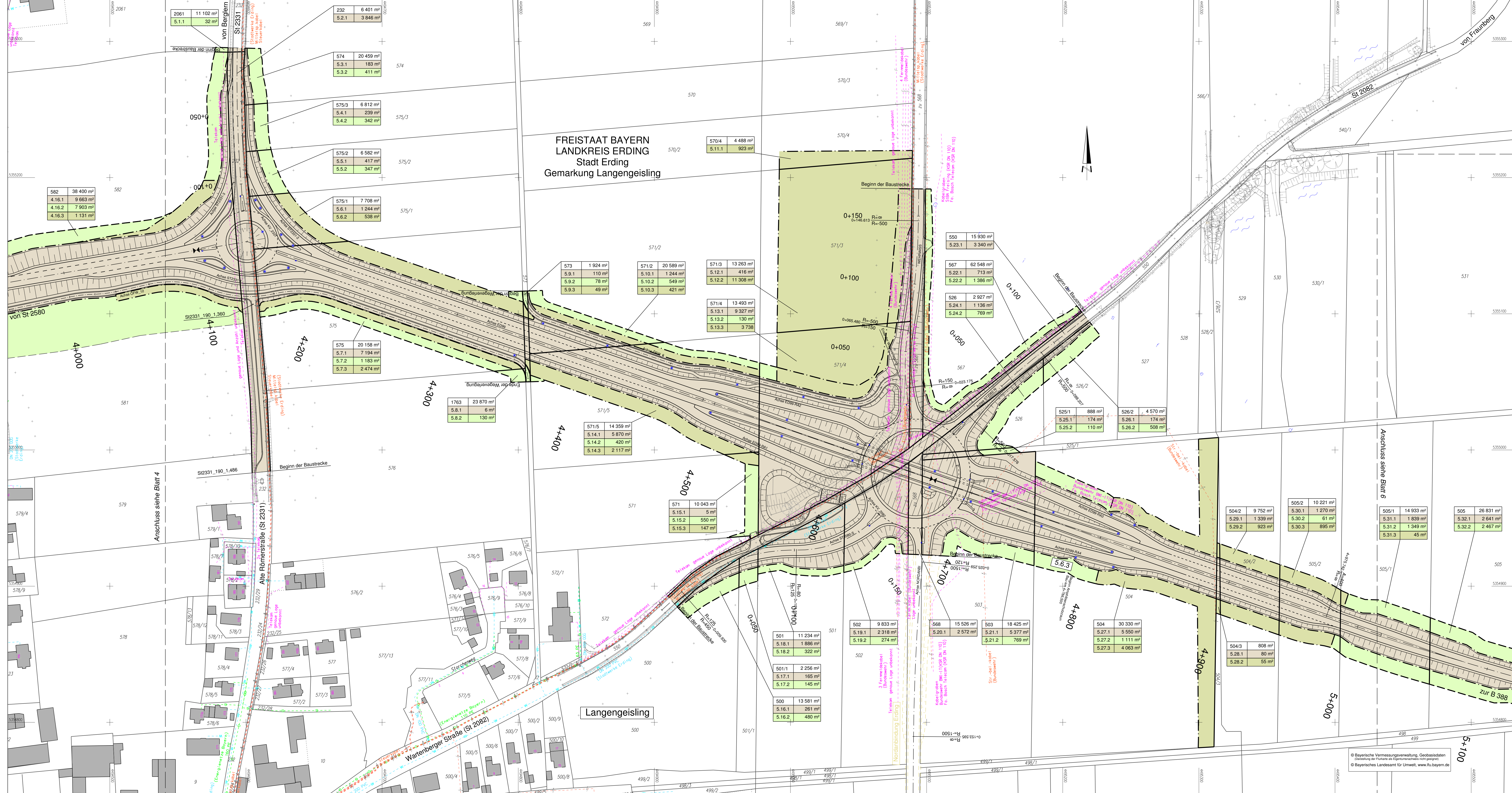
Staatsstraße 2331 / Kreisstraße ED 99
Nordumfahrung Erding mit Verlegung der Staatsstraße 2331
Bau-km 0+000 bis Bau-km 9+320,406

Aufgestellt:
München, den 20.08.2014
Staatliches Bauamt

Dr. Braun, Baurat

© Bayerische Vermessungsverwaltung, Geobasisdaten
(Darstellung der Flurkarte als Eigentumsnachweis nicht geeignet)
© Bayerisches Landesamt für Umwelt, www.lfu.bayern.de

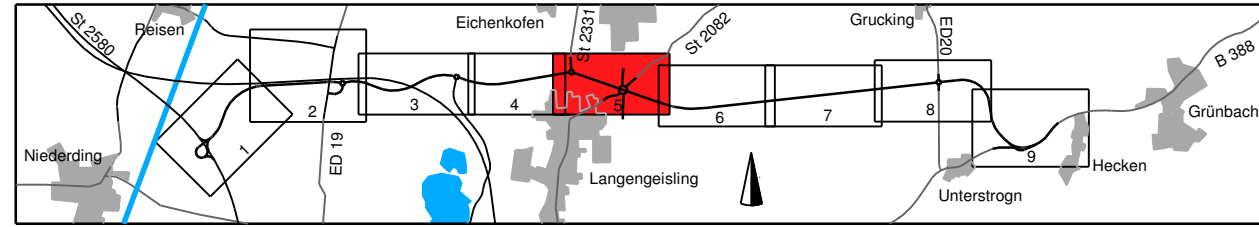
Postsum: 21.08.2014
Plangröße: 1135 mm x 934 mm



FREISTAAT BAYERN
LANDKREIS ERDING
Stadt Erding
Gemarkung Langengeisling

Zeichenerklärung

	zu erwerbende Flächen
	zu erwerbende Flächen für landschaftspflegerische Ausgleichs- und Ersatzmaßnahmen
	vorübergehend in Anspruch zu nehmende Fläche
	Flurstück / Größe des Flurstückes
	lfd. Nr. im Grunderwerbsverzeichnis / Größe der Teilfläche 2 Nr. des Grunderwerbsplanes 3 lfd. Nr. des betroffenen Flurstückes 1 Teilfläche eines Flurstückes
	Zusammengehörigkeitspfeil
	Flurstücksnummer
	Gemeindegrenze
	Flurstücksgrenze außerhalb/innerhalb des Baufeldes



	Planungsbüro Bauen und Umwelt Beratende Ingenieure Ing. FH Kurt Seiler Wolfgangstr. 11, 85435 Erding Tel.: 089 90 797-0, Fax: 089 90 797-210 E-Mail: post@pbbu.de, www.pbbu.de	
	bearbeitet	Juli 2014
	gezeichnet	Jul 2014
	geprüft	Jul 2014
Projekt: 281713		
Datei: Lsgplan_PBU_FE		

	Freistaat Bayern Staatliches Bauamt Freising Fachbereich Straßenbau München	
	bearbeitet	
	gezeichnet	Aug. 2014
	geprüft	Großkopf
Reg.-Nr.: 1364 - 7 m - 5 P		

Nr.	Art der Änderung	Name	Zeichen

FESTSTELLUNGSENTWURF

Strassenbauverwaltung	Unterlage / Blatt-Nr.: 10.1 / 5
Straße / Abschn.-Nr. / Station: S12580_140_4.357 bis B388_280_1.107	Grunderwerbsplan Bau-km 4+000 bis Bau-km 5+050
PROJIS-Nr.:	Maßstab: 1 : 1000

Staatsstraße 2331 / Kreisstraße ED 99
Nordumfahrung Erding mit Verlegung der Staatsstraße 2331
Bau-km 0+000 bis Bau-km 9+320,406

Aufgestellt:
München, den 20.08.2014
Staatliches Bauamt

© Bayerische Vermessungsverwaltung, Geobasisdaten
Darstellung der Flurstücke als Eigentumsrechte nicht gesichert!
© Bayerisches Landesamt für Umwelt, www.lfu.bayern.de



Zeichenerklärung

Grunderwerb

- zu erwerbende Flächen
- zu erwerbende Flächen für landschaftspflegerische Ausgleichs- und Ersatzmaßnahmen
- vorübergehend in Anspruch zu nehmende Fläche

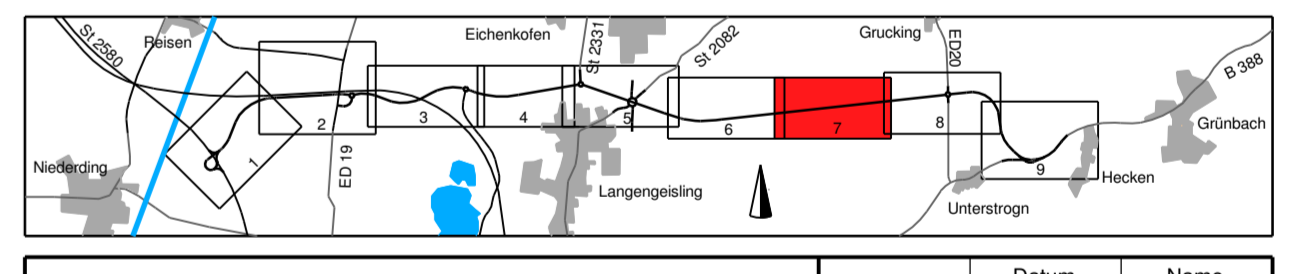
Flurstück / Größe des Flurstückes
 5556 2 855 m²

Fl. Nr. im Grunderwerbverzeichnis / Größe der Teilfläche
 2.3.1 182 m²

Flurstücksnummer
 1951

Gemeindegrenze

Flurstücksgrenze außerhalb/innerhalb des Baufeldes



	Datum	Name
bearbeitet	Juli 2014	Le
gezeichnet	Juli 2014	Fl
geprüft	Juli 2014	See

Projekt: 281713
 Datum: Lsp/see/PBU/rt

	Datum	Name
bearbeitet		
gezeichnet		
geprüft	Aug. 2014	Grottkopf

Reg.-Nr.: 1354 - 7 m - 7 P

Nr.	Art der Änderung	Name	Zeichen

FESTSTELLUNGSENTWURF

Straßenbauverwaltung

Unterlage / Blatt-Nr.: 10.1 / 7

Straße / Abchn.-Nr. / Station: S12580_140_4_357 bis B388_280_1_107

PROJIS-Nr.:

Staatstraße 2331 / Kreisstraße ED 99

Nordumfahrung Erding mit Verlegung der Staatsstraße 2331

Bau-km 0+000 bis Bau-km 9+320,406

Aufgestellt: München, den 20.08.2014
 Staatliches Bauamt

Dr. Braun, Bauamt

Maßstab: 1 : 1000

Projekt: 21.08.2014

Plangröße: 120 m x 868 m

© Bayerische Vermessungsverwaltung, Geobasisdaten
 © Bayerisches Landesamt für Umwelt, www.lfu.bayern.de



Zeichenerklärung

Grunderwerb

- zu erwerbende Flächen
- zu erwerbende Flächen für landschaftspflegerische Ausgleichs- und Ersatzmaßnahmen
- vorübergehend in Anspruch zu nehmende Fläche

Flurstück / Größe des Flurstückes

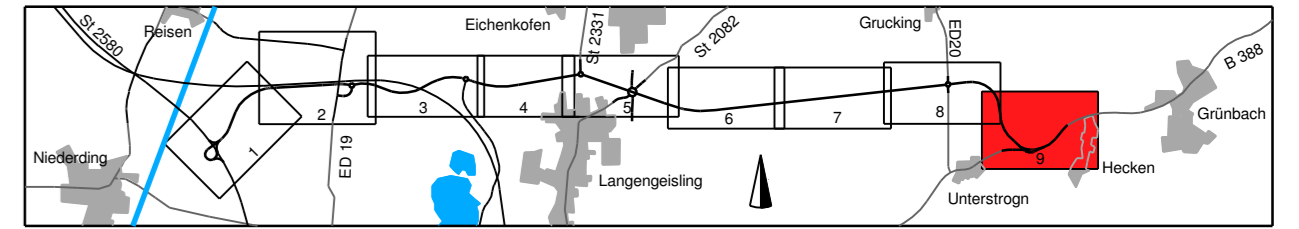
Fl. Nr. im Grunderwerbsverzeichnis / Größe der Teilfläche
2. Nr. des Grunderwerbsplanes
3. fl. Nr. des betroffenen Flurstückes
1. Teilfläche eines Flurstückes

Zusammengehörigkeitspfeil

Flurstücksnummer

Gemeindegrenze

Flurstücksgrenze außerhalb/innerhalb des Baufeldes



PBU Planungsbüro Bauen und Umwelt Fachbereich Straßenbau München	bearbeitet	Datum	Name
	gezeichnet	Jul 2014	Li
	geprüft	Jul 2014	Se
Projekt: 281713		Datum: 20.08.2014	

Freistaat Bayern Staatliches Bauamt Freising Fachbereich Straßenbau München	bearbeitet	Datum	Name
	gezeichnet	Aug 2014	Großkopf
	geprüft	Aug 2014	Großkopf
Reg.-Nr.: 1364-7 m - 9 P			

Nr.	Art der Änderung	Name	Zeichen

FESTSTELLUNGSENTWURF

Straßenbauverwaltung	Unterlage / Blatt-Nr.: 10.1 / 9
Straße / Abzweigung / Station: S2580_140_4.357 bis B388_280_1,107	Grunderwerbsplan Bau-km 8+150 bis Bauende
PROJ-Nr.:	Maßstab: 1 : 1000

Staatsstraße 2331 / Kreisstraße ED 99
Nordumfahrung Erding mit Verlegung der Staatsstraße 2331
 Bau-km 0+000 bis Bau-km 9+320.406

Aufgestellt: München, den 20.08.2014
 Staatliches Bauamt

 Dr. Braun, Beauf.

FREISTAAT BAYERN
 LANDKREIS ERDING
 Gemeinde Bockhorn
 Gemarkung Bockhorn

© Bayerische Vermessungsverwaltung, Geobasisdaten
 © Bayerisches Landesamt für Umwelt, www.lfu.bayern.de